



BURGSTADT EPPSTEIN

Überragt von der romantischen Burgruine und eingebettet in die felsigen Taunusberge, liegt die heute noch mittelalterlich anmutende Altstadt Eppsteins. Bereits Anfang des 20. Jahrhunderts betitelte man Eppstein als „Perle der nassauischen Schweiz“.

seit 2018 dabei:




Auf über 700 Jahre bewegte Stadtgeschichte unter der Herrschaft der Eppsteiner, Kurmainzer, Hessen, Nassauer, Franzosen und Preußen blickt Eppstein heute zurück. Vergangenes einerseits bewahren und sich als lebenswerter Wohn- und Wirtschaftsstandort innerhalb der Metropolregion Rhein-Main andererseits zu behaupten, ist das Spannungsfeld in dem sich Eppstein heute bewegt.



LAUSCHTOUR Eppstein ca. 1 km Routenführung

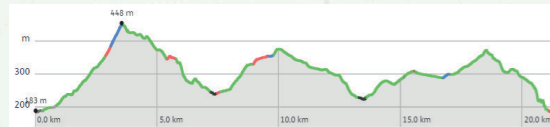
SCAN ME



Map Data: OpenStreetMap 100m
 alle verwendeten Bilder:
 © Hassan Azzouz
 (www.manimaart.de)

- Eine Auswahl an Sehenswürdigkeiten, Gastronomie und Einkaufsmöglichkeiten in der Eppsteiner Altstadt:
- 1 Burg Eppstein
 - 2 Neufville-Turm
 - 3 Bergpark Villa Anna
 - 4 Mendelssohn-Bartholdy-Felsen
 - 5 Kaisertempel
 - 6 Evangelische Talkirche
 - 7 Katholische Kirche St. Laurentius
 - 8 Altes Rathaus
 - 1 Wunderbar Weite Welt
 - 2 Restaurant Pflasterschisser
 - 3 Ristorante Mediterraneo zum Taunus
 - 4 1000 Weine Eppstein
 - 5 Burg-Café
 - 6 Ristorante Kaisertempel
 - 7 Ristorante Fischbachtal
 - 8 Eppsteiner Burglädchen
 - 1 Schoenesundmehr
 - 2 Eppsteiner Weinpresse
 - 3 EDEKA Baßler

Wandern:



Richard-Hofmann-Weg

21,5 km, 550 Höhenmeter
Grüne Hügel, eine stattliche Burg und herrliche Fernblicke – auf dem Richard-Hofmann-Weg erwartet dich Taunus pur. Die knapp 22 Kilometer lange Strecke führt dich um alle fünf Stadtteile Eppsteins. Benannt ist der Weg nach Richard Hofmann, der drei Jahrzehnte lang Bürgermeister in Eppstein war und sich für die Einrichtung des Rundwegs eingesetzt hat. Gepflegt wird der Weg heute vom Verkehrs- und Verschönerungsverein Eppstein.



Alternativroute (Abkürzung)



Panoramaweg

10 km, 380 Höhenmeter
Ausgangspunkt des etwa zehn Kilometer langen Wanderweges ist der Bahnhof Eppstein. Von hier aus folgst du einfach der Wegmarkierung mit der Abbildung des kleinen Ritters Gottfried, das Festsymbol der 650-Jahrfeier im Jahre 1968. Bei dieser Tour erwarten dich knackige Anstiege und zur Belohnung tolle Fotospots und Aussichtspunkte auf die Stadt Eppstein.



Eppsteiner Festivitäten (Auswahl):

(wann sich das Wiederkommen besonders lohnt)

Bremthaler Höfefest

rund um das Bremthaler Zentrum, jeweils im Mai

Internationales Klavierfest Eppstein

Die im 15. Jahrhundert erbaute historische Talkirche ist aufgrund ihrer wunderschönen Akustik Stätte regelmäßiger Konzerte und seit 2011 Zentrum eines hochkarätig besetzten internationalen Musikfestivals, jeweils Ende Mai/Anfang Juni.

Kohlenmeilerfest

Volksfest im Silberbachtal, Ehlhalten, jeweils erstes Juni-Wochenende

Burgfestspiele

Seit 1913 jedes Jahr im Juni / Juli ist die Eppsteiner Burg die Bühne für Theater, Kabarett, Kino, Folk und Oper, veranstaltet von der Stadt, den Eppsteiner Burgschauspielern und eingeladenen Künstlern.

Burgfest

immer am letzten Augustwochenende

Kaisertempelfest

am Staufen, jeweils am ersten Sonntag im September

Eppsteiner Weinfest

in der historischen Altstadt Eppstein, jeweils im September

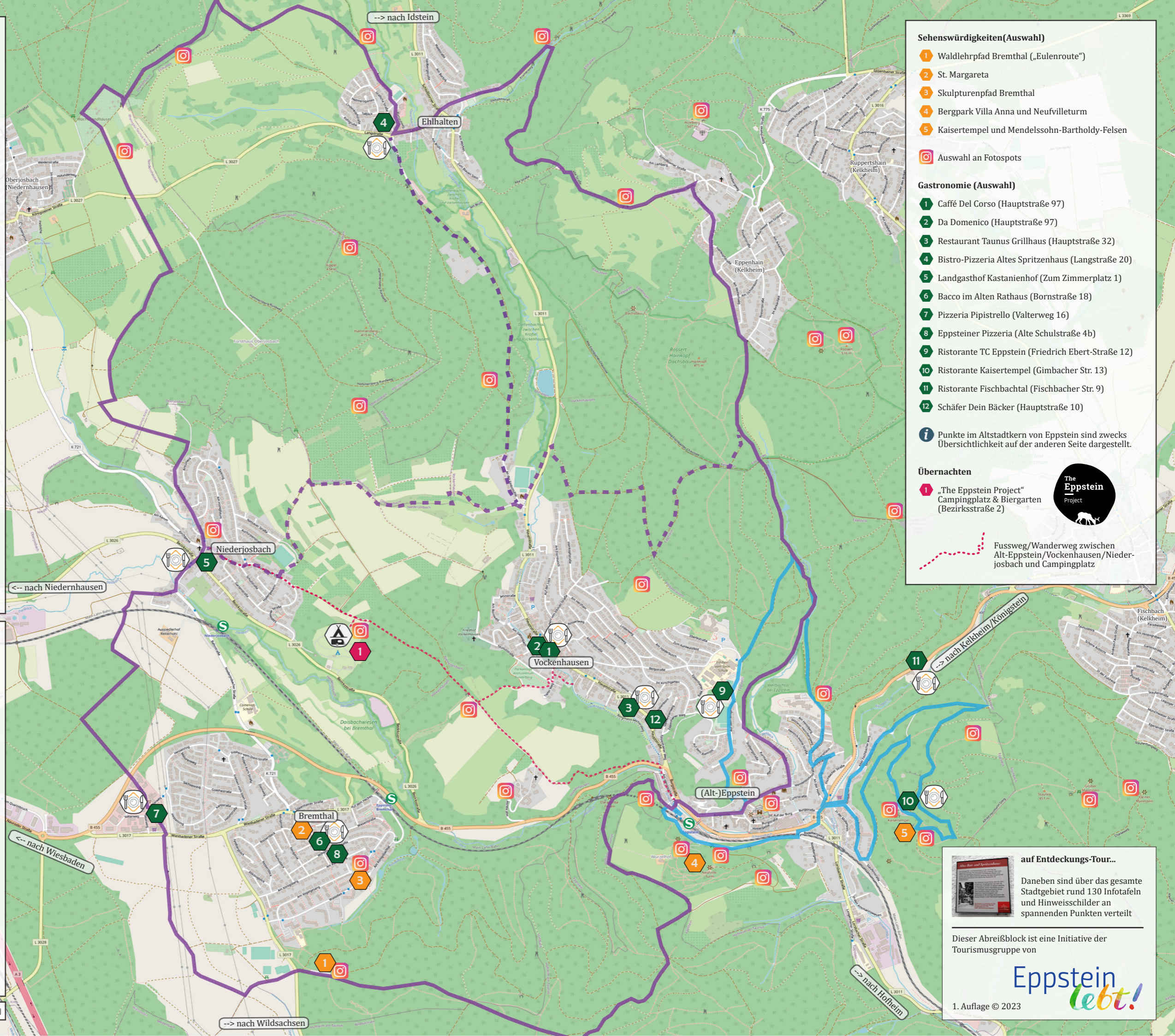
Herbstmarkt

im Burghof der Burg Eppstein, jeweils zum Herbstanfang

Eppsteiner Weihnachtsmarkt

in der Altstadt, jeweils am 3. Advents-Wochenende

Karte: OpenStreetMap 1 km



Sehenswürdigkeiten (Auswahl)

- 1 Waldlehrpfad Bremthal („Eulenroute“)
- 2 St. Margareta
- 3 Skulpturenpfad Bremthal
- 4 Bergpark Villa Anna und Neufvilleturm
- 5 Kaisertempel und Mendelssohn-Bartholdy-Felsen

Auswahl an Fotospots

Gastronomie (Auswahl)

- 1 Caffé Del Corso (Hauptstraße 97)
- 2 Da Domenico (Hauptstraße 97)
- 3 Restaurant Taunus Grillhaus (Hauptstraße 32)
- 4 Bistro-Pizzeria Altes Spritzenhaus (Langstraße 20)
- 5 Landgasthof Kastanienhof (Zum Zimmerplatz 1)
- 6 Bacco im Alten Rathaus (Bornstraße 18)
- 7 Pizzeria Pipistrello (Valterweg 16)
- 8 Eppsteiner Pizzeria (Alte Schulstraße 4b)
- 9 Ristorante TC Eppstein (Friedrich Ebert-Straße 12)
- 10 Ristorante Kaisertempel (Gimbacher Str. 13)
- 11 Ristorante Fischbachtal (Fischbacher Str. 9)
- 12 Schäfer Dein Bäcker (Hauptstraße 10)

Info Punkte im Altstadtkern von Eppstein sind zwecks Übersichtlichkeit auf der anderen Seite dargestellt.

Übernachten

- 1 „The Eppstein Project“ Campingplatz & Biergarten (Bezirksstraße 2)



Fussweg/Wanderweg zwischen Alt-Eppstein/Vockenhausen/Niederjosbach und Campingplatz

auf Entdeckungs-Tour...

Daneben sind über das gesamte Stadtgebiet rund 130 Infotafeln und Hinweisschilder an spannenden Punkten verteilt



Dieser Abreißblock ist eine Initiative der Tourismusgruppe von

Eppstein lebt!

1. Auflage © 2023